


3<sup>e</sup> Bijeenkomst “Kiezen”

# KRUISPOLDER

Gezamenlijk aan de slag



Visueel Verslag, 21 februari 2017

**WEDEROM,  
HARTELIJK BEDANKT  
VOOR JULLIE BIJDRAGE!**





The background features a stylized illustration of a white building with a blue sky. The building has a hatched pattern on its side and a small square window. A large white number '1' is positioned on the right side of the image.

INTRODUCTIE

# DOEL VAN DEZE BIJeenKOMST

# SAMEN DENKEN, SAMEN WERKEN



29 nov 2016  
**BEGRIJPEN**




10 jan 2017  
**ONTWERPEN**



21 feb 2017  
**KIEZEN**

# AGENDA

19:00 INTRO & TERUGBLIK  LUC

19:15 PRESENTATIE 

VI	V2	PWO
----	----	-----

20:00 VRAGEN  

20:15 TOELICHTING KEUZEPROCES

20:30 KOFFIE  

20:45 SAMEN EEN KEUZE MAKEN

21:15 IN GESPREK 


21:45 VERVOLG 

22:00 BORREL 

# ROLLEN

 TIJD  DOEL

 ROLAND



SAMEN EEN KEUZE MAKEN

 MARTIN

# REGELS



 STEL VRAGEN

 VUL AAN

 MET ELKAAR IN GESPREK



**KIEZEN**

The background features a topographic map with contour lines. A large, solid blue area is positioned on the right side of the image, partially overlapping the map. The text is overlaid on the map.

TERUGBLIK

# 2<sup>e</sup> BIJEENKOMST


# 2



**9 VARIANTEN**

**DOOR JULLIE ONTWERPEN**

“HET KAN ZUS”



# GEBIED 1


“HET KAN ZO”

# GEBIED 1



# VARIANT 1

“HET KAN ZUS”



# GEBIED 2

“HET KAN ZO”

# GEBIED 2



# 2

VARIANT 2-1

1. verplaatsen van  
verdiepen  
dwaiker (3x)

III = Ruil

gravel

## ONTWERPEN GEWENSTE SITUATIE

HOE KUNNEN WE GEZAMENLIJK  
DE KRUISPOLDER BETTER HERINRICHTEN?

**1.** Bepaal het doel  
van dit ontwerp.

*Water afvoer route*

**2.** Vul de kaart in.

**3.** Bepaal de te  
nemen stappen:

*3x dwaler*

*keudruil*

*Staten graven om dopen*

WAT IS WAT?



Stuw



Recreatie



Op-/afrit



Laad-/losplek



Stroomrichting



Rijrichting



Landbouw



Weiland



Boomgaard

HUDIGE FUNCTIES



Landbouw



Weiland



Boomgaard

3 >

# VARIANT 1

# GEBIED 2



## ONTWERPEN GEWENSTE SITUATIE

HOE KUNNEN WE GEZAMENLIJK  
DE KROESPIELDEK BETTER HERINDICHTEN?

1. Bepaal het doel van dit ontwerp.

*Afwijking: Bestemmingsplan 2021 water*

2. Vul de kaart in.

3. Bepaal de te nemen stappen.

*Sloten graven / overnemen  
duiker aanbrengen  
Conferentie situatie*



### WAT IS WAT?


- Stuw
- Recreatie
- Oprijdt
- Laad-/stopplek
- Stroomrichting
- Rijrichting
- Landbouw
- Weiland
- Bosomgaard

### HUIDIGE FUNCTIES

- Landbouw
- Weiland
- Bosomgaard

# VARIANT 2

“HET KAN ZUS”



# GEBIED 3

“HET KAN ZO”

# GEBIED 3

PLAN I

VARIANT 3-1

**DEZE VARIANT  
HEEFT DE VORKEUR**

3  
ONTWERPEN  
GEWENSTE  
SITUATIE

HOE KUNNEN WE GEZAMENLIJK  
DE KRUISPOLDER BETER BEDIENBAREN?

1. Bepaal het doel  
van dit ontwerp.

SLOTEN PLAN  
PROBLEEM 6

2. Vul de kaart in.

3. Bepaal de te  
nemen stappen:

KANIEREN  
ABC.  
SANDREN AFRIJ  
MINNIG  
COMBI AFRIJ

WAT IS WAT?

- Stuw
- Recreatie
- Op-/afrit
- Laad-/losplek
- Stroomrichting
- Rijrichting
- Landbouw
- Weiland
- Boomgaard

HUIDIGE FUNCTIES

- Landbouw
- Weiland
- Boomgaard

# VARIANT 1



# GEBIED 3

VARIANT 3-2

PLAN II

G.F. MARK

OPLAG  
BIJZETTEN PLANTEN

VARIANT  
"INGETROKKEN"



3

ONTWERPEN

GEWENSTE  
SITUATIE

HIER KUNTEN WE GEZAMENLIJK  
DE KRUISPOEDER BETER HEINRICHTEN

1. Bepaal het doel  
van dit ontwerp.

AFWARTEN  
RICHTING

2. Vul de kaart in.

3. Bepaal de te  
nemen stappen:

KAVEL RUIL

HOOGTE WISSELING

WAT IS WAT?


- Stuw
- Recreatie
- Op-/afrit
- Laad-/losplek
- Stroomrichting
- Rijrichting
- Landbouw
- Wieland
- Bloomgaard

HUIDIGE FUNCTIES

- Landbouw
- Wieland
- Bloomgaard

# VARIANT 2

“HET KAN ZUS”



# GEBIED 4

“HET KAN ZO”

# GEBIED 4

VARIANT 4-1

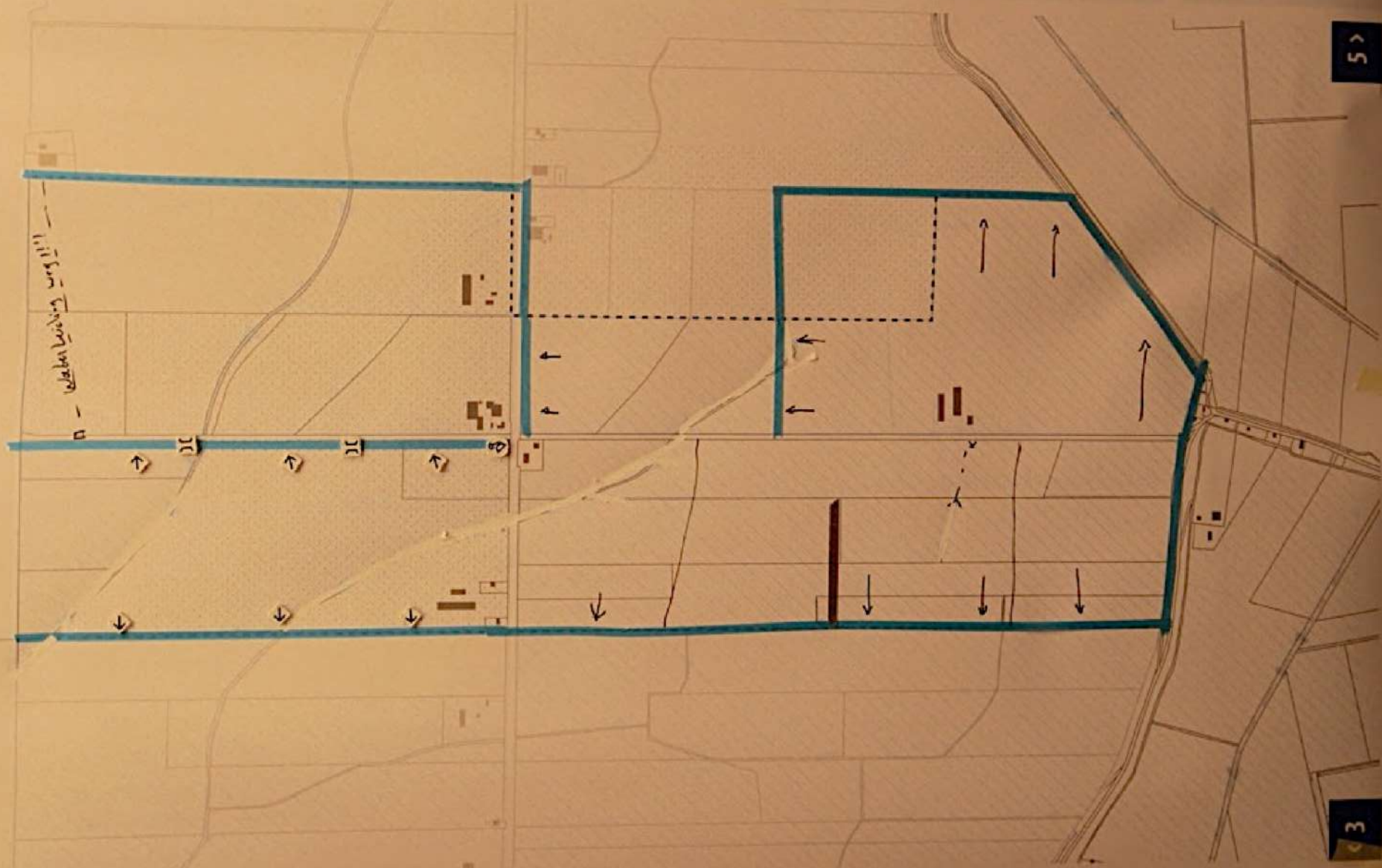


## ONTWERPE GEWENSTE SITUATIE

▶ HOE KUNNEN WE GEZAMENL  
DE KRUSPOLDER BETER HERNICHTEN?

1. Bepaal het doel  
van dit ontwerp.  
afvoer verbeteren
2. Vul de kaart in.
3. Bepaal de te  
nemen stappen.


-waterlopen aan leggen  
-waterputten/de mpen.  
-de kaaveling  
-de oeveren.



WAT IS WAT?



HUIDIGE FUNCTIES



3

5 >

# VARIANT 1

# GEBIED 4

VARIANT 42



4

## ONTWERPEN GEWENSTE SITUATIE

• HET GEBIED MET GEZAMENLIJK  
SA VOORSPREKEN NUT EN WERKGEVEND

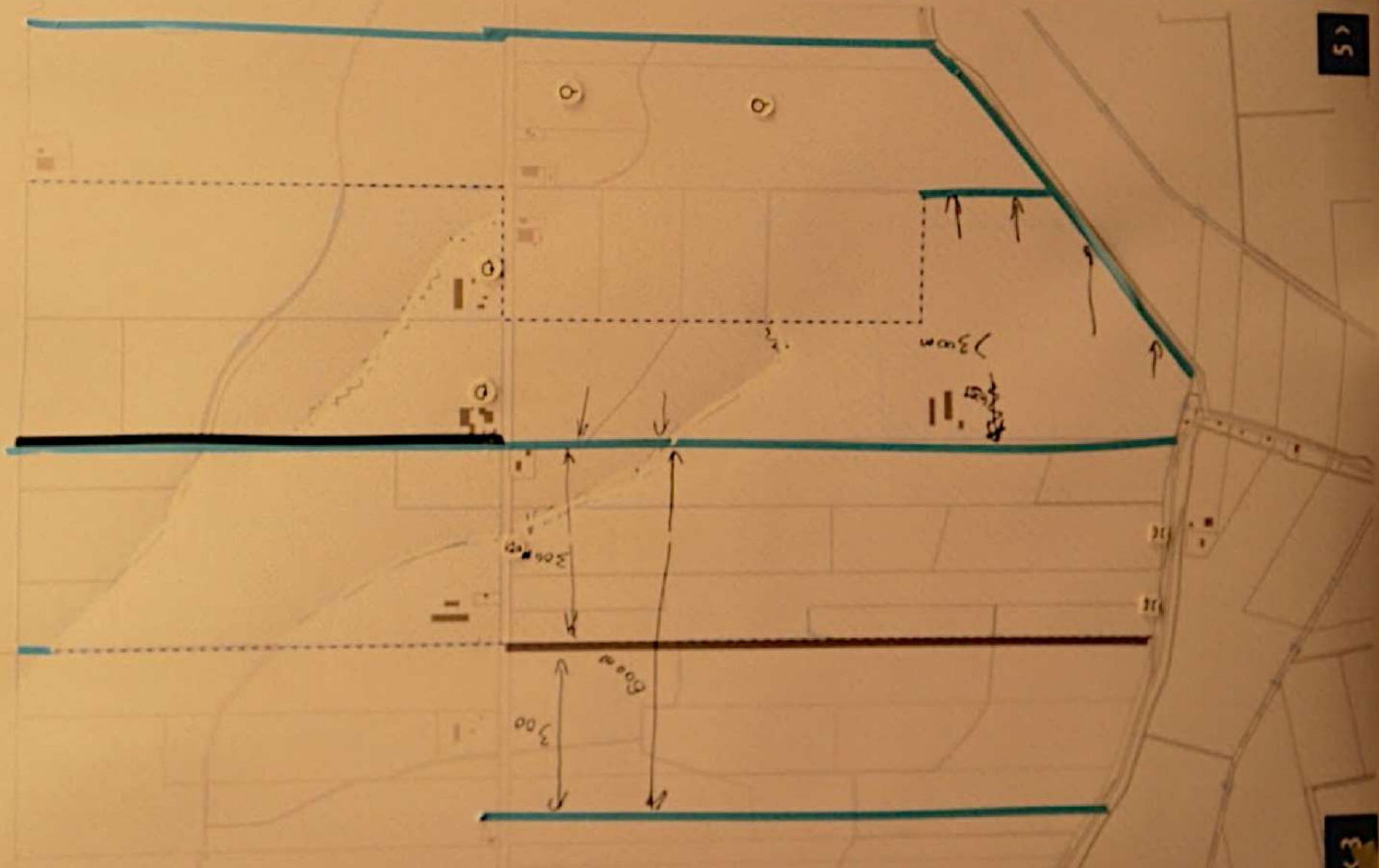
1. Bepaal het doel van dit ontwerp  
*afvoer verkeer + grote percelen*
2. Vul de kaart in.
3. Bepaal de te nemen stappen.  
*sloten graven/leeg te maken droonieren weg oontggen*

### WAT IS WAT?

- Staan
- Recreatie
- Op-afrit
- Land - oppervlakte
- Stroomrichting
- Rijrichting
- Landbouw
- Weiland
- Bouwgang

### HUIDIGE FUNCTIES

- Landbouw
- weiland
- Bouwgang




5 >

3

# VARIANT 2

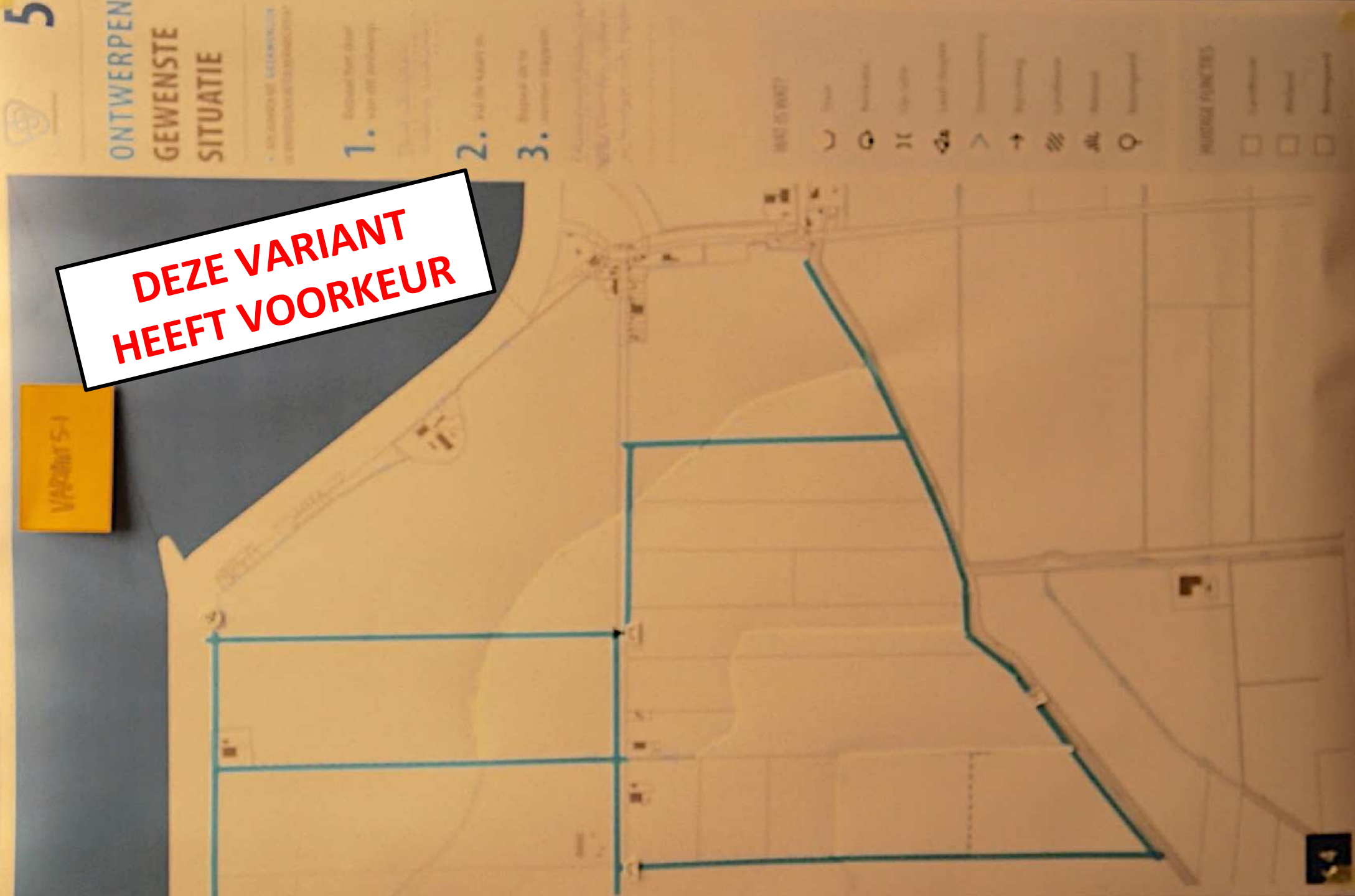
“HET KAN ZUS”



# GEBIED 5

“HET KAN ZO”

# GEBIED 5



# VARIANT 1

# GEBIED 5



5

VARIANT 5-2

## ONTWERPEN GEWENSTE SITUATIE

► HOE KUNNEN WE GEZAMENLIJK  
BEKINDEN OF BETER VERMOEDEN?

**1.** Bepaal het doel  
van dit ontwerp.

16-5-1

**2.** Vul de kaart in.

**3.** Bepaal de te  
nemen stappen:

16-5-1

WAT IS WAT?

- Stuw
- Recreatie
- Op-valt
- Laad-terplek
- Stroomrichting
- Rijrichting
- Landbouw
- Weiland
- Boomgaard

HUIDIGE FUNCTIES

- Landbouw
- Weiland
- Boomgaard

# VARIANT 2

# VERSCHILLEN

- KAVELSTRUCTUUR IN GEBIED 1 IS OK
- BLOKINDELING 600m IN GEBIED 4



# OVEREENKOMSTEN

- DOEL AFVOER EN KAVELVORM VERBETEREN
- SLIM GEBRUIK BESTAANDE SLOTEN
- KROMME SLOTEN ER ZOVEEL MOGELIJK UIT
- NATTE PLEKKEN WEGHALEN

**SAMENGEVOEGD TOT...**

The background features a stylized map with a grid of thin grey lines. A prominent road runs diagonally from the top left towards the bottom right. Several blue arrows are placed along this road, indicating a direction of flow or travel. On the right side of the map, there is a large, solid blue area that resembles a body of water or a specific geographical feature. The overall aesthetic is clean and technical.

3a

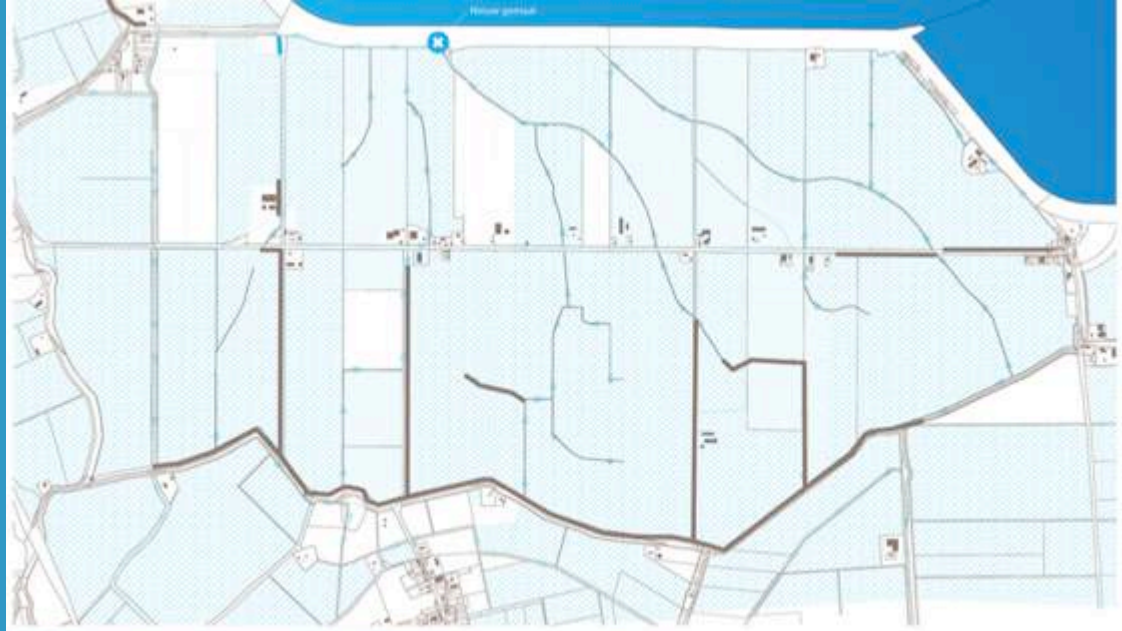
**PRESENTATIE**  
**4 VARIANTEN!**



NIETS DOEN

LEGENDA

- Landbouw



PWO

ZOALS WE HET ALTIJD DOEN

LEGENDA

- Landbouw
- Wieland
- Bosgaard

KEUZES

GEVOLGEN



V1

OPTIMALE AFVOER

LEGENDA

- Landbouw
- Wieland
- Bosgaard
- Heroversicht of herbestemming
- Nieuw

KEUZES

GEVOLGEN

- Rechte bouwblokken 300 meter

- Minder natschade



V2

OPTIMALE AFVOER EN PEIL

LEGENDA

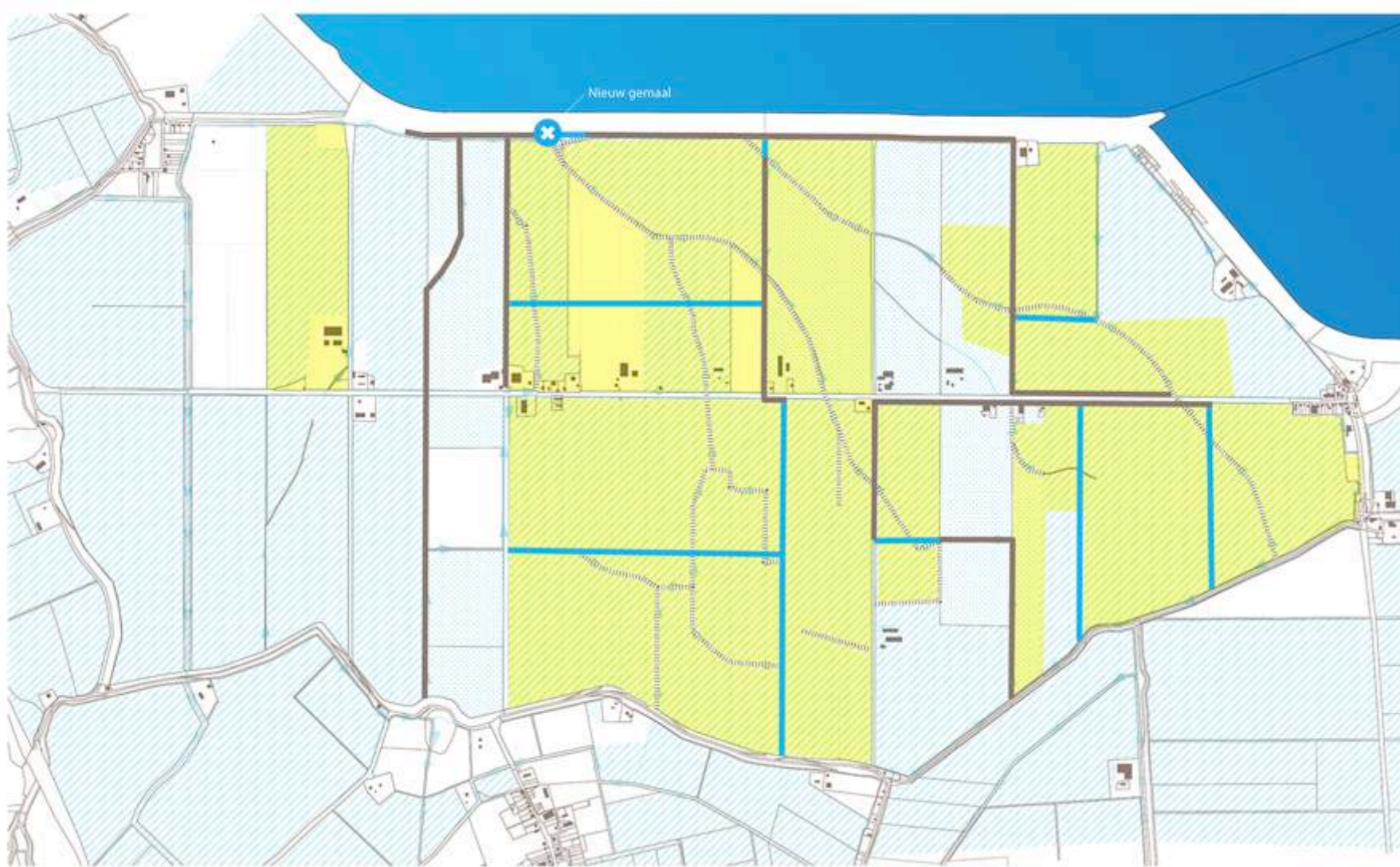
- Landbouw
- Wieland
- Bosgaard
- Heroversicht of herbestemming
- Nieuw
- Versmoven

KEUZES

GEVOLGEN

- Rechte bouwblokken 300 meter
- Diepere & bredere watergangen

- Minder natschade
- Betere bedrijfsvoering



Waterschap Scheldestromen

# V1

## OPTIMALE AFVOER

### KEUZES

- ▶ Rechte bouwblokken 300 meter
- ▶ Diepere & bredere watergangen
- ▶ Optimalisatie ontsluiting

### GEVOLGEN

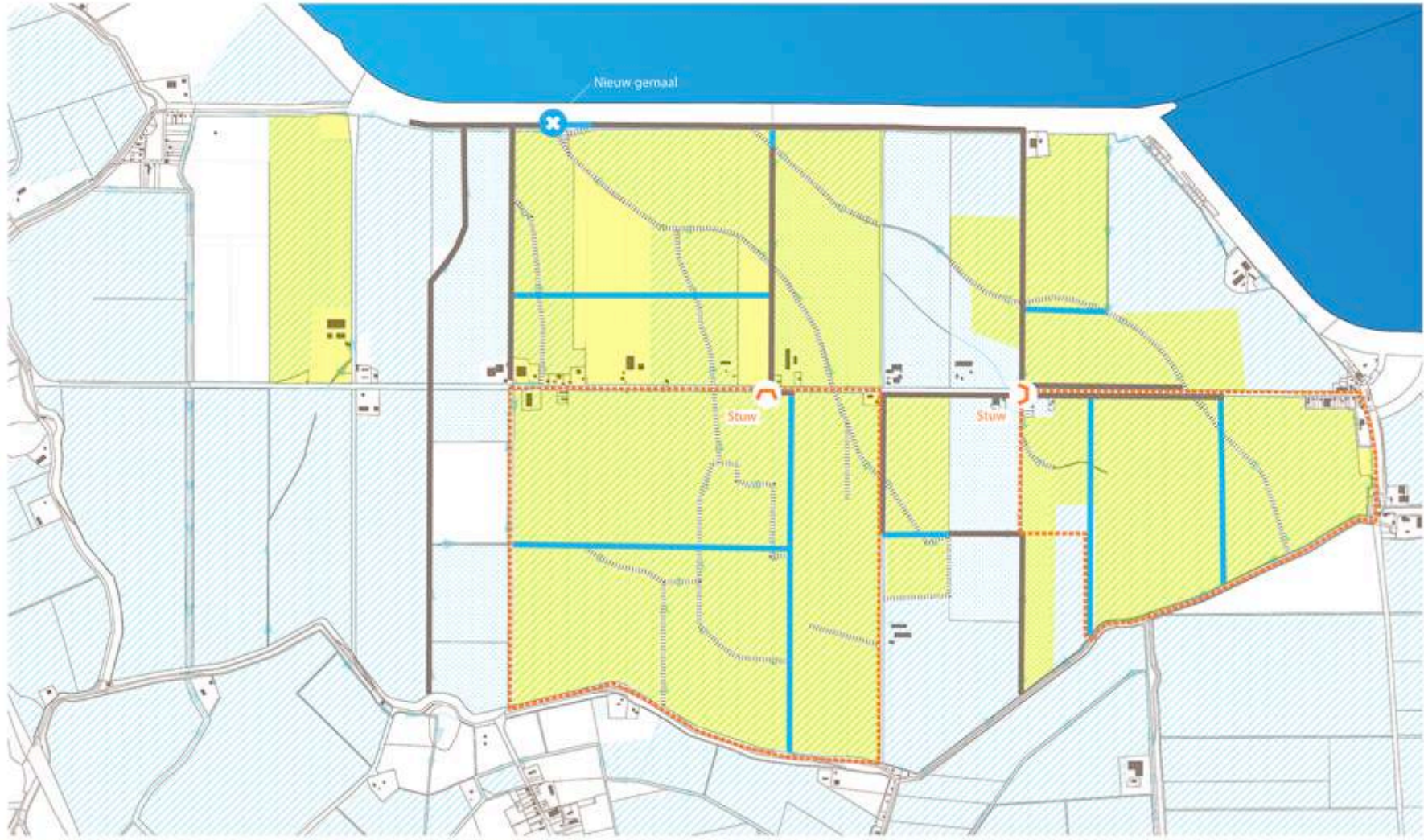
- ▶ Minder natschade
- ▶ Betere bedrijfsvoering

### LEGENDA

-  Landbouw
-  Weiland
-  Boomgaard
-  Herinrichting of herdraineren
-  Nieuw
-  Verruimen
-  Dempen

# V1: KEUZES & CONSEQUENTIES

- RECHTE BOUWBLOKKEN 300m
- DIEPERE EN BREDERE WATERGANGEN
- OPTIMALISATIE ONTSLUITING
  
- MINDER NATSCHADE
- BETERE BEDRIJFSVOERING



Waterschap Scheldestromen

# V2

## OPTIMALE AFVOER EN PEIL

- ### KEUZES
- ▶ Rechte bouwblokken 300 meter
  - ▶ Diepere & bredere watergangen
  - ▶ Optimalisatie ontsluiting
  - ▶ Peilgebieden opgesplitst

- ### GEVOLGEN
- ▶ Minder natschade
  - ▶ Betere bedrijfsvoering
  - ▶ Minder droogschade

### LEGENDA

- Landbouw
- Weiland
- Boomgaard
- Herinrichting of herdraineren
- Nieuw
- Verruimen
- Dempen
- Apart peilgebied

# V2: KEUZES & CONSEQUENTIES

- ZELFDE KEUZES ALS VARIANT 1
- PEILGEBIEDEN OPGESPLITST
  
- MINDER NATSCHADE
- BETERE BEDRIJFSVOERING
- MINDER DROOGSCHADE





Waterschap Scheldestromen

# PWO

**ZOALS WE  
HET ALTIJD  
DOEN**



## KEUZES

- ▶ Diepere & bredere watergangen

## GEVOLGEN

- ▶ Voldoet aan de norm

## LEGENDA

-  Landbouw
-  Weiland
-  Boomgaard
-  Nieuw
-  Verruimen

# PWO: KEUZES & CONSEQUENTIES

- DIEPERE EN BREDERE WATERGANGEN
- VOLDOET AAN DE NORM

**DE VARIANTEN  
IN MEER DETAIL**

# SAMEN EEN KEUZE MAKEN



OVERZICHT VAN  
DE OPTIES VOOR  
HERINRICHTING

NR.	NAAM	TE NAT	TE DROOG	RUIMTE VOOR WATER (ha)	GROND VERZET (m3)	GRAVEN (m3)	BESCHIK-BAAR VOOR OPHOGEN (m3)	GEMAAL	DRAINAGE AAN-PASSINGEN (ha)
Ø	NIETS DOEN	W 25,44 Z 29,42	6,36	23,2	0,0	0,0	0,0	NEE	0,0
V1	OPTIMALE AFVOER	W 11,8 Z 16,5	14,0	27,3	144	97	50	JA	363,8
V2	OPTIMALE AFVOER EN PEIL	W 11,9 Z 8,0	11,7	27,3	144	97	50	JA	363,8
PWO	PWO	W 10,45 Z 9,73	18,74	31,7	34,5	34,5	34,5	JA	0,0

# VRAGEN?

1. BEGRIJPELIJK EN HELDER?
2. ONTBREEKT ER NOG IETS?

\* KAARTEN BESCHIKBAAR DETAIL?

\* KOSTEN? ALLEMAAL EVEN DUUR?  
NOG NIET OP DETAIL, WEL GLOBAAL

\* GEEN GROOT EFFECT OP  
OMLIGGENDE GEBIEDEN

\* DRAINAGE → FEITELIJK, NOG  
NIET WIE PRECIES

The background features a stylized map of a coastal region. A network of roads is shown in light grey, with several roads highlighted in a light blue color and marked with blue arrows indicating a specific route. On the right side, a large body of water is depicted in a solid light blue. A small, irregularly shaped landmass or peninsula is shown with several brown rectangular buildings, suggesting a town or industrial site. The overall aesthetic is clean and modern, typical of a technical or planning document.

**SAMEN  
EEN KEUZE  
MAKEN**

**3b**



# TIJD OM TE KIEZEN

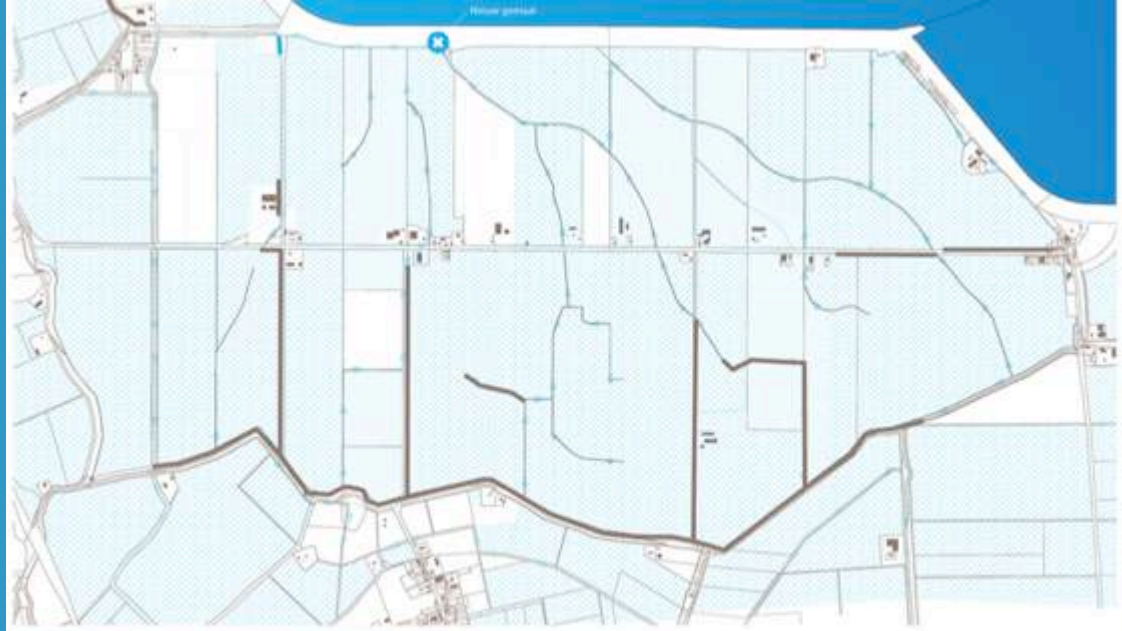
Waar gaan we voor met elkaar?



NIETS DOEN

LEGENDA

- Landbouw



PWO

ZOALS WE HET ALTIJD DOEN

LEGENDA

- Landbouw
- Wieland
- Boesgaard

KEUZES

GEVOLGEN



V1

OPTIMALE AFVOER

LEGENDA

- Landbouw
- Wieland
- Boesgaard
- Heroversicht of herbesturing
- Nieuw

KEUZES

GEVOLGEN

- Rechte bouwblokken 300 meter

- Minder natschade



V2

OPTIMALE AFVOER EN PEIL

LEGENDA

- Landbouw
- Wieland
- Boesgaard
- Heroversicht of herbesturing
- Nieuw
- Versmakt

KEUZES

GEVOLGEN

- Rechte bouwblokken 300 meter
- Diepere & bredere watergangen

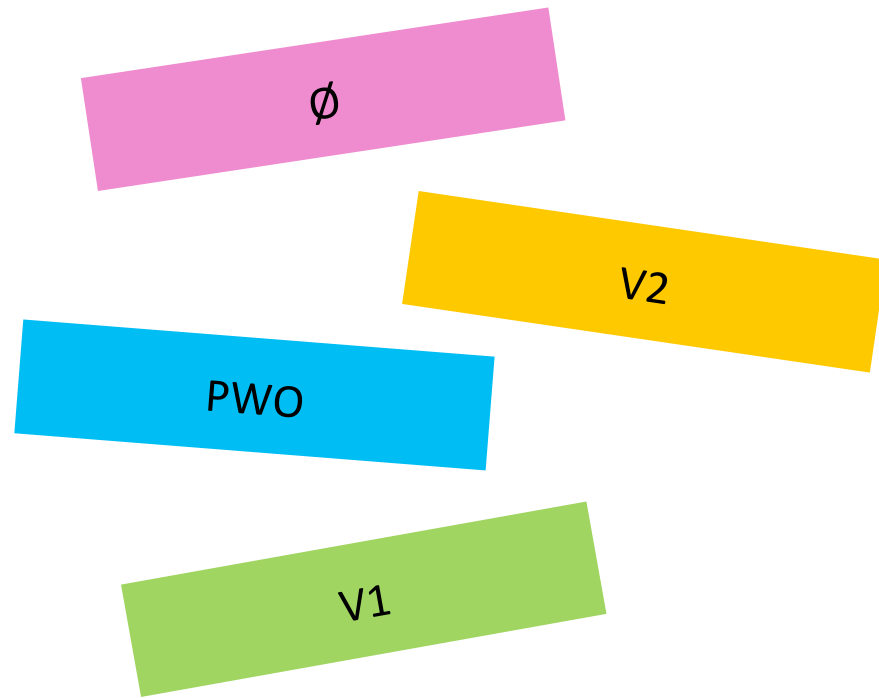
- Minder natschade
- Betere bedrijfsvoering



# HOE GAAN WE KIEZEN?

- 4 STICKERS IN JOUW KAVEL: Ø, V1, V2, PWO
- HAAL WEG WAT JE NIET ZIET ZITTEN
- PER GEBIED LANGS DE BORDEN
- STEMMEN TELLEN
- IN GESPREK EN SAMEN CONCLUDEREN

# JULLIE ROL



## ① KEUZEPROCES

① JOUW KAVEL



② HAAL WEG WAT JE  
NIET ZIET ZITTEN

③ PER GEBIED 1,2,3,4,5  
(TUSSENSTAND BIJHOUDEN)

④ STEMMEN (OP)TELLEN

⑤ IN GESPREK & CONKLUSIE


# LATER UIT TE WERKEN

- GEDETAILLEERD UITVOERINGSPLAN
- SPECIFIEKE WENSEN
- KOSTENPLAATJE EN VERDELING

## ① UITVOERINGSPLAN

 SLOOT IETS OPSCHUIVEN

 GRONDRUIL

 DRAINAGE

 OVERIGE WENSEN

 KNELPUNTEN

 KOSTENPLAATJE





**KIEZEN**

# VRAGEN EN OPMERKINGEN

## OPMERKINGEN

SLOOT NAAST FRUITPERCEEL  
5M ONTHEFFING / WINDSCHERM

LANGE GRACHT LANGS BOOMGAARD

→ TE DROOG

→ AFWATERING NAAR ANDERE  
POUNDER

AFWATERING IN PWD BOUDBODIJK?

NOORD-ZUID SLOOT WEG?

\* STURING PEIL? ALLEEN NOG PAPIER

\* NUT VAN STUW? IN PROOFT  
KOMT ER GEEN WATER BIJ

\* OOK ALLES DEMPEN?  
BINNEN PERCEEL OPENLATEN KAN

\* GEEN EFFECT, WEL KOSTEN?  
NU INDIVIDUEEL NIET TE BEPALEN

\* WAAROM NIET ALLEEN GEMAAL  
TERUG? → ALLES WEER GOED

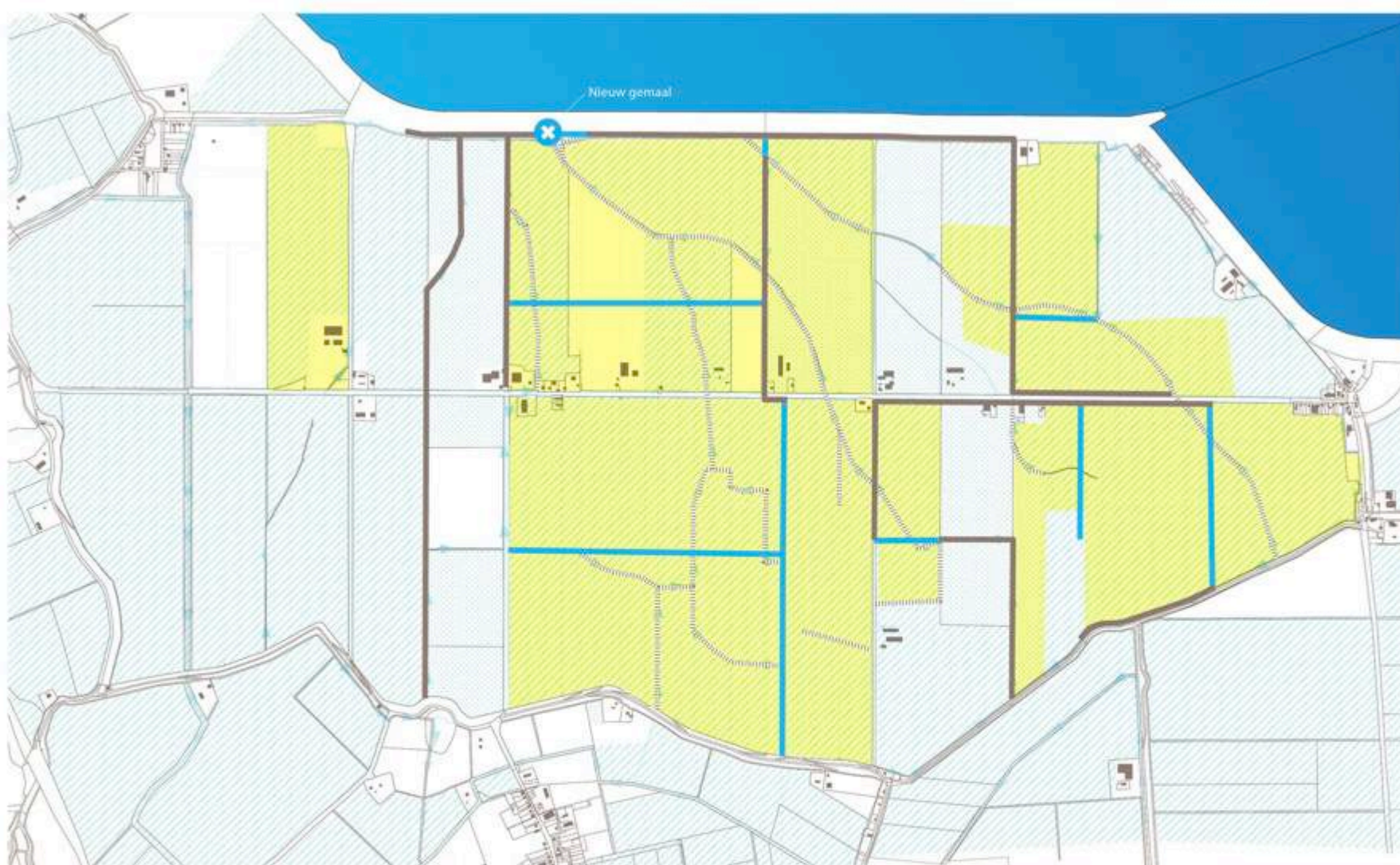
\* GEMAAL + ZOET WATER

\* NU OPPAKKEN, ANDERS GEBEURT  
HET NIET MEER

\* PLANNING? HOE SNEL

**VARIANT 1 & 2 ZIJN NOG  
AANGEPAST AAN DE HAND  
VAN JULLIE OPMERKINGEN**





Waterschap Scheideströmen

# V1

## OPTIMALE AFVOER

### KEUZES

- ▶ Rechte bouwblokken 300 meter
- ▶ Diepere & bredere watergangen
- ▶ Optimalisatie ontsluiting

### GEVOLGEN

- ▶ Minder natschade
- ▶ Betere bedrijfsvoering

### LEGENDA

-  Landbouw
-  Weiland
-  Boomgaard
-  Herinrichting of herdraineren
-  Nieuw
-  Verruimen
-  Dempen



Waterschap Scheideströmen

# V2

## OPTIMALE AFVOER EN PEIL

### KEUZES

- ▶ Rechte bouwblokken 300 meter
- ▶ Diepere & bredere watergangen
- ▶ Optimalisatie ontsluiting
- ▶ Peilgebieden opgesplitst

### GEVOLGEN

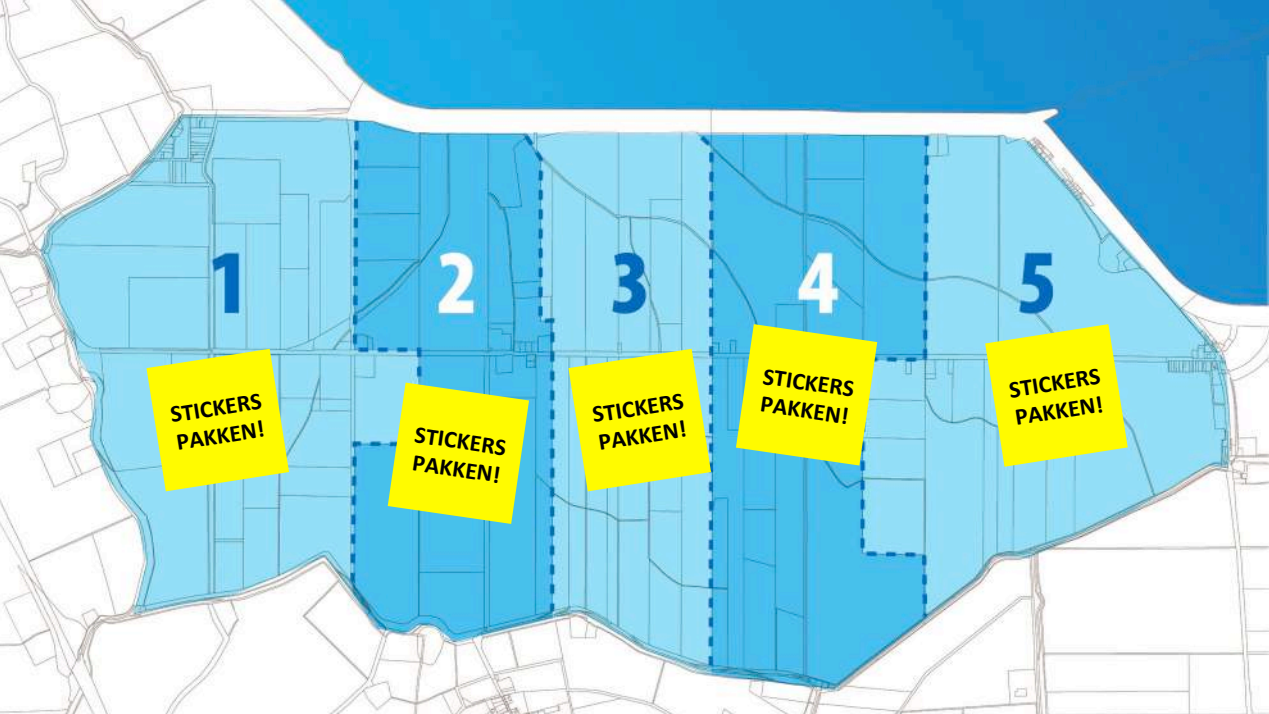
- ▶ Minder natschade
- ▶ Betere bedrijfsvoering
- ▶ Minder droogschade

### LEGENDA

- Landbouw
- Weiland
- Boomgaard
- Herinrichting of herdraineren
- Nieuw
- Verruimen
- Dempen
- Apart peilgebied

# HOE GAAN WE KIEZEN?

- DRIE STICKERS IN JOUW KAVEL
- STICKER V1, V2, PWO
- HAAL WEG WAT JE NIKS NIET ZIET ZITTEN
- PER GEBIED LANGS DE BORDEN
- STEMMEN TELLEN
- MEESTE STEMMEN GELDEN



## WAT IS ONZE KEUZE?

- TELLEN...
- IN GESPREK
- SAMEN CONCLUDEREN



∅  
NIETS DOEN

V1

V2

PWO

∅  
NIETS DOEN

V1

V2

PWO

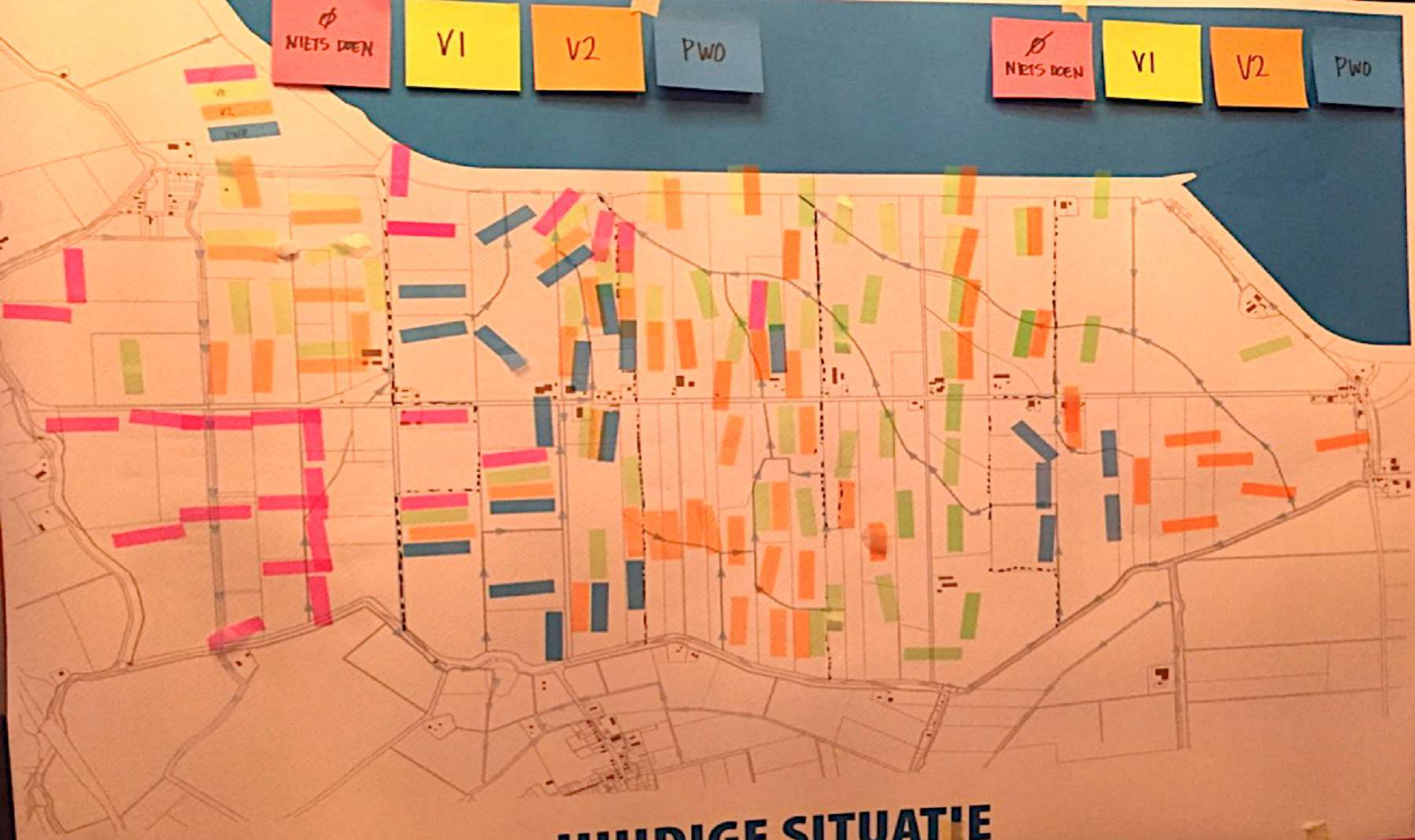


NIETS DOEN



LEGENDA

	Landbouw
	Wieland
	Boompark



# HUIDIGE SITUATIE

**ONZE  
KEUZE IS  
VARIANT 2  
MET 54  
STEMMEN**

**KEUZE!**

GEBIED	$\phi$	V1	V2	PWO
①	15	8	8	0
②	7	7	9	15
③	2	13	22	2
④	0	20	8	0
⑤	0	2	7	5
TOTAL	24	50	54	22

# IN GESPREK!

\* IN GEBIED 1 NIET VEEL A/D HAND

\* RUIME MEERDERHEID voor V1/V2

\* OPTIMUM TUSSEN V1 + V2

\* V2 UITVOEREN DOEN ANDEREN  
GEEN "ZEER"

\* GEBIED 1 BUITEN PROJECT...  
WEL NEEDEN ALGEMENE VOORZIENINGEN

\* PWO SCOORT LAAG

\* GEEN GROOT VERSCHIL TUSSEN  
VARIANT 1 & 2

\* NIEUW GEMAAL EXTRA? JA

\* DROOGTES OBV HOOGSTELLING  
JA + GRONDSOORT



AFSLUITING

**UITVOERING**

**EN 4<sup>e</sup>**

**BIJEEENKOMST!**

4





⊙ UITVOERING?

① **WATERSCHAP:** 26

↓  
GROTERE  
AUTORITEIT  
(VERGUNNINGEN)

② **STREEK ZELF:** 0

↓  
KLEINE STUKKES WEL  
DRAINAGE ZELF


KLANKBOORD  
V. BOEREN

↓  
IS TE  
COMPLEX

DRUK MET  
ONS BEDROEF

OPEN  
BEGROTING  
↓

SCHROEF MAAK IN!




JULIE



INDIVIDUELE  
GESPREKKEN



DAGELIJKS  
BESTUUR



PROJECT  
LEIDER



DAGELIJKS  
BESTUUR




BELANG-  
HEBBENDEN



KEUZE VARIANT



OPDRACHT  
KAVELRUIL-  
BUREAU



PEIL-  
BESLUIT  
INBEDIEND



START  
VOORBEREIDING



BESLUIT  
INSPRAAK  
GEOPEND



SLUITING  
INSPRAAK



21 FEB  
2017



1 MRT  
2017




27 MRT  
2017




1 APR  
2017



19 APR  
2017



5 JUNI  
2017



KAVELRUIL-  
BUREAU



PROJECT-  
LEIDER



ALGEMENE  
VERGADERING



JULIE



AFRONDING  
INDIVIDUELE  
GESPREKKEN



UITWERINGS-  
PLAN GEREED



PEILBESLUIT



GOEDKEURING  
UITWERINGS-  
PLAN

VIERDE  
BIJEENKOMST



HALF  
JUNI  
2017



1 OKT  
2017



5 OKT  
2017



EIND OKT  
2017

0000  
0000  
ALGEMENE  
VERBADERING

000/000  
000/000  
000/000

1+1=3

€ 00  
KREDIETVOORSTEL  
DIRECTIE+TOEZICHT  
ORGANISEREN

SCHOP  
IN DE  
GROND

GEREED!

JAN/FEB  
2018

MRT  
2018

DEC  
2019

# OPMERKINGEN?

Heb je na het bekijken van dit verslag nog  
aanvullende opmerkingen of vragen?

Stuur ze naar Kees de Witte:

[kees.dewitte@scheldestromen.nl](mailto:kees.dewitte@scheldestromen.nl)

# 4e BIJEENKOMST IN NAJAAR

- HET DOEL VAN DEZE BIJEENKOMST IS DE  
DETAILUITWERKING VAN VARIANT 2 TE  
PRESENTEREN EN TE BESPREKEN
- UITNODIGING VOLGT

# **BUSINESS** MODELS INC

DESIGNING BETTER BUSINESSES

