

Dijkversterking HANSWEERT



WIJ
WERKEN AAN
WATERVEILIGHEID

NIJWSBRIEF
8

Waterschap Scheldestromen werkt aan de dijkversterking van Hansweert. De dijk voldoet niet aan de nieuwste waterveiligheidsnorm die het Rijk op 1 januari 2017 in de wet heeft vastgelegd. Dit betekent niet dat de dijk acuut onveilig is, maar om in de toekomst de veiligheid tegen overstromingen te kunnen garanderen, moet het dijkvak worden versterkt. Het traject waar het om gaat is 5.150 meter lang en loopt vanaf het sluizencomplex Hansweert tot en met de Langeweg in Kapelle. De dijk is niet hoog genoeg en is aan de binnenkant onvoldoende stabiel.

“De dijkversterking bij Hansweert wordt voor het grootste deel gefinancierd door het Hoogwaterbeschermingsprogramma. Dit is een programma waarin Rijk en de waterschappen intensief samenwerken om Nederland te beveiligen tegen overstromingen. Het hoogwaterbeschermingsprogramma is onderdeel van het Deltaprogramma Waterveiligheid. Hierin wordt in Nederland tot 2028 meer dan 1.100 kilometer primaire dijken versterkt, verdeeld over ruim 300 kustversterkingsprojecten, zodat ze weer voldoen aan de nieuwste veiligheidsnormen.”

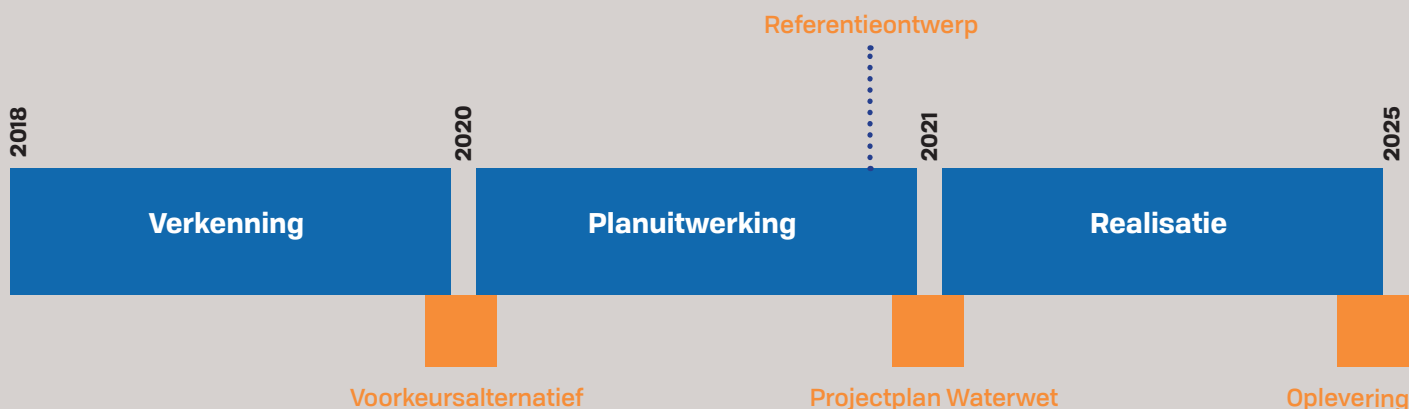
PLANNEN OMGEVING KRIJGEN STEEDS MEER VORM

Afgelopen juli informeerden we de bewoners van Hansweert over de ontwikkelingen rondom de dijkversterking. In een huis-aan-huis editie van de nieuwsbrief presenteerden we het Voorlopig Ontwerp. Via excursies kregen de bewoners die

direct aan de dijk wonen extra uitleg. Zij hoorden meer over hoe de dijk eruit komt te zien en hoe de wegen worden aangepast. Ook kregen zij meer informatie over de plannen op hoofdlijn voor de inpassing van het park, de vijvers en de voetbalvelden.

De afgelopen maanden heeft het projectteam de plannen verder ontwikkeld. Het ontwerp krijgt steeds meer vorm. Hierbij vinden wij vinden het erg belangrijk om belanghebbenden mee te laten denken over de verdere ontwikkeling van het plan.

Drie fasen in het project



De omgeving betrekken we nauw en denken mee over zaken als: waar (her)plaatsen we speeltoestellen? Waar planten we bomen? Hoe maken we optimaal gebruik van de vijvers? En hoe sluiten we bestaande wegen op nieuwe wegen aan? De resultaten hiervan leggen we vast in een zogenaamd

inrichtingsplan.

Via deze nieuwsbrief geven we inzicht in hoe de plannen er op dit moment uit zien. Door de Coronamaatregelen hebben we ervoor gekozen geen grote bijeenkomst te organiseren. Via de impressies in deze

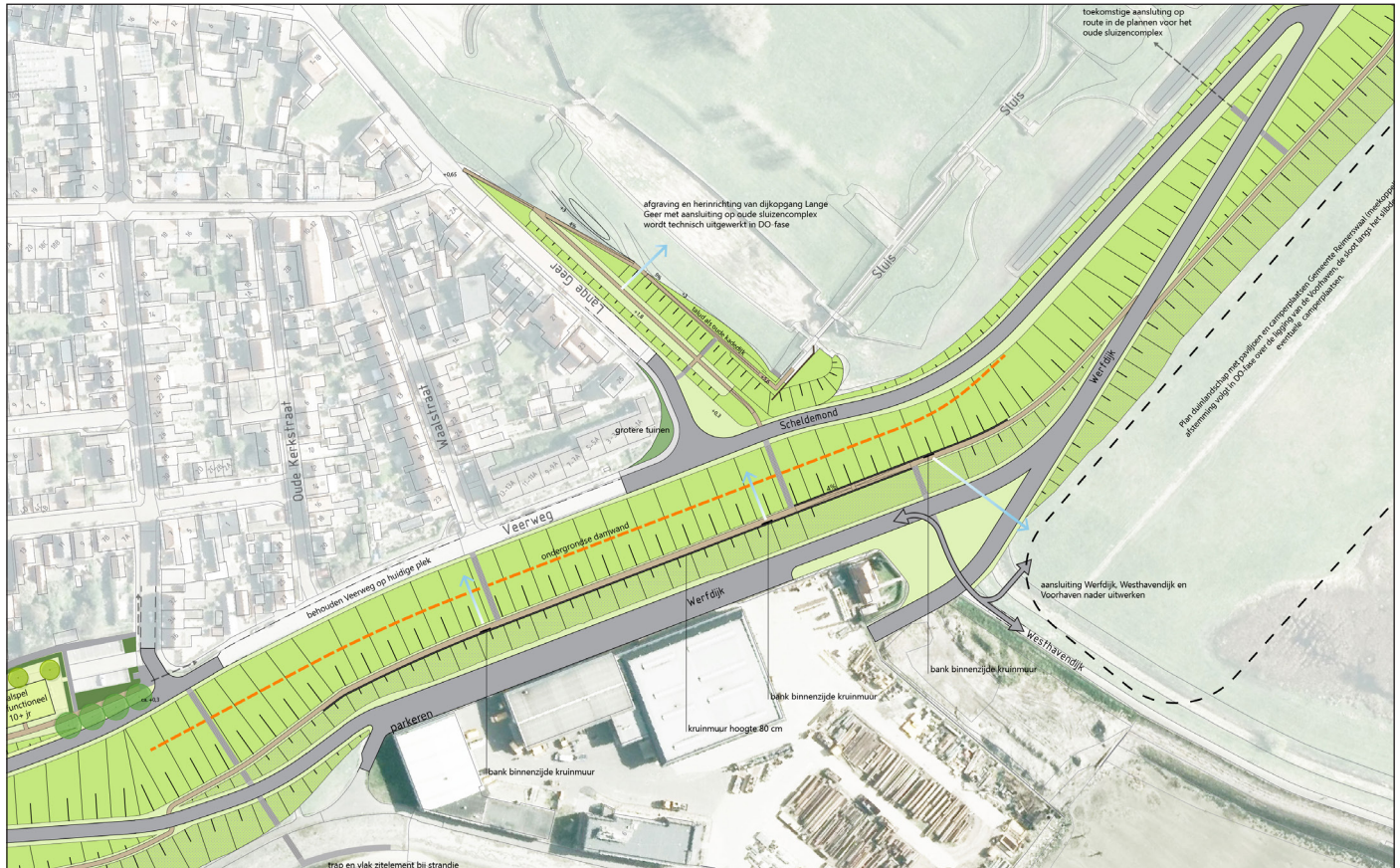
nieuwsbrief geven we u een beeld hoe de omgeving rondom de te versterken dijk langs de zuidrand van Hansweert eruit zou kunnen zien. Heeft u vragen, suggesties of ideeën? Dan horen wij die graag. U kunt ons mailen via hansweert@scheldestromen.nl.

NIEUWE SITUATIE SCHEDEMOND - VEERWEG - WERFDIJK

Bij de dijk ter hoogte van de Scheldemon, Veerweg en Werfdijk is het van belang dat het oude sluiscomplex niet wordt aangetast, de Veerweg kan blijven liggen en het talud van de dijk minimaal opschuift richting Van der Straaten B.V. Om hiervoor te zorgen treffen we extra maatregelen. We plaatsen een damwand in de dijk die niet zichtbaar is en een muurtje op de kruin van de dijk. Ook verbreden we de dijk richting

het slibdepot om het oude sluiscomplex te sparen. Het kruispunt op de dijk met Lange Geer komt te vervallen. De dijk gaat hier namelijk zo ver omhoog dat de Lange Geer er niet opnieuw op aangesloten kan worden. We brengen wel een dijktrap terug. Zo behouden we de wandeling vanuit het dorp richting 'rondje Amos' en het praathuis. Daarnaast leggen we op de kruin van de dijk een pad aan dat langer is dan in de

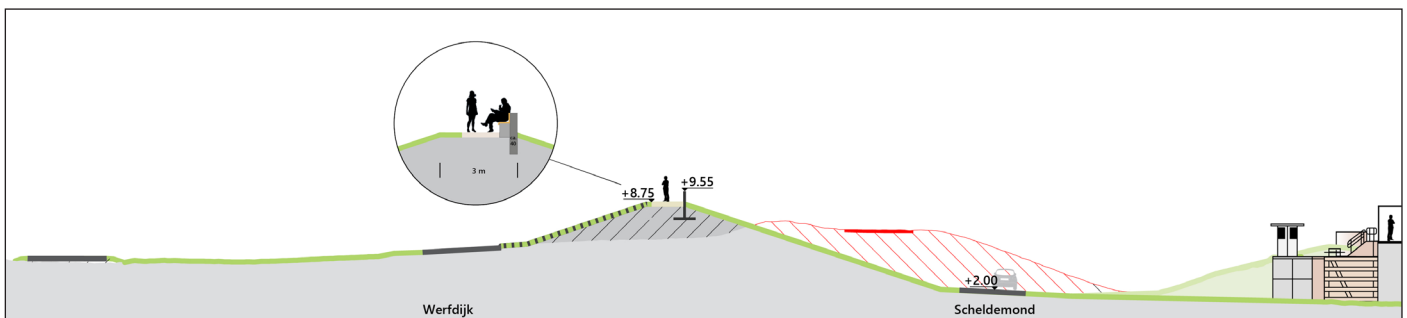
huidige situatie. Het nieuwe pad loopt vanaf het praathuis in westelijke richting tot aan de speelplekken voorbij de kruising met Boomdijk. Langs de muur op de kruin komen banken. Omdat de dijkopgang Lange Geer vervalt, graven we hier een gedeelte af en richten we de rand van het sluiscomplex opnieuw in. Dit betekent dat er meer ruimte ontstaat rondom de woningen in de bocht Veerweg - Lange Geer.



Oude sluis



Doorsnede Oude sluis



NIEUWE SITUATIE PARKZONE

Als je vanaf de Veerweg naar het westen kijkt, komt de dijk dicht bij het dorp te liggen. Dat betekent dat de groene rand van het dorp met speelvoorzieningen verandert. We hebben dit aangegrepen om een nieuw ontwerp te maken voor de hele zuidelijke dorpsrand. Ons doel is dit ook straks een mooie en fijne parkachtige rand van het dorp blijft, die van oost naar west loopt en als één geheel wordt beleefd. We hebben hiervoor verschillende ideeën uitgewerkt. Om te beginnen plaatsen

we tussen de Boomdijk en de voetbalvelden een damwand die niet zichtbaar is. Die zorgt ervoor dat de dijk minder ruimte in beslag neemt en de weg die we moeten verleggen verder van de woningen komt te liggen. De rotonde bij Boomdijk verplaatsen we naar de kruising Boomdijk-Eendracht-Kanaalstraat. Zo is er meer ruimte om de speelplekken aan beide kanten van de Boomdijk beter te verbinden. Een nieuw element in de parkrand is het centrale pad. Dit loopt vanaf de Veerweg tot


aan de voetbalvelden. Verspreid langs dit pad liggen de speelplekken en de vijvers. De vijver tussen Mastgat en de voetbalvelden geven we opnieuw vorm. Hiermee wordt de vijver een mooi centraal element in dit deel van het park. De vijver krijgt een langgerekte vorm, in lijn met het wandelpad. Een nieuwe (water)speelplek tussen de vijver en de huidige open plek richting de tennisbanen maakt de parkzone compleet.



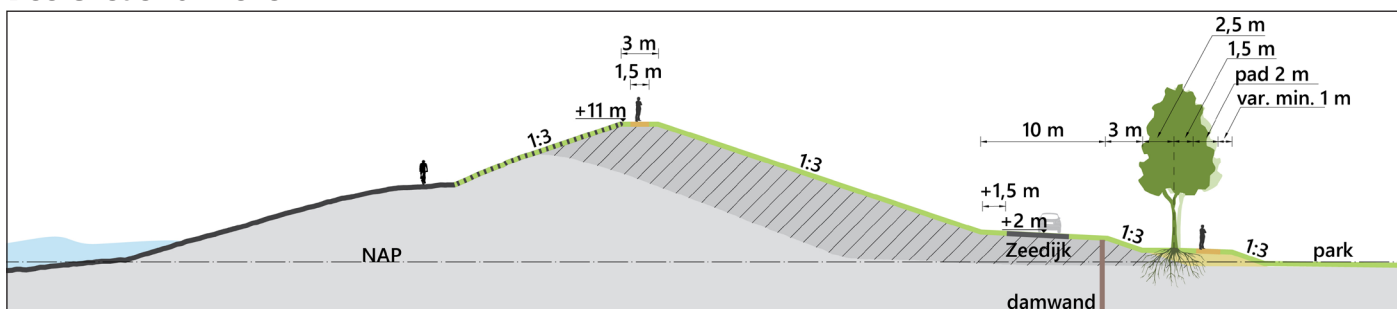
Parkzone



Boomdijk



Doorsnede Parkzone



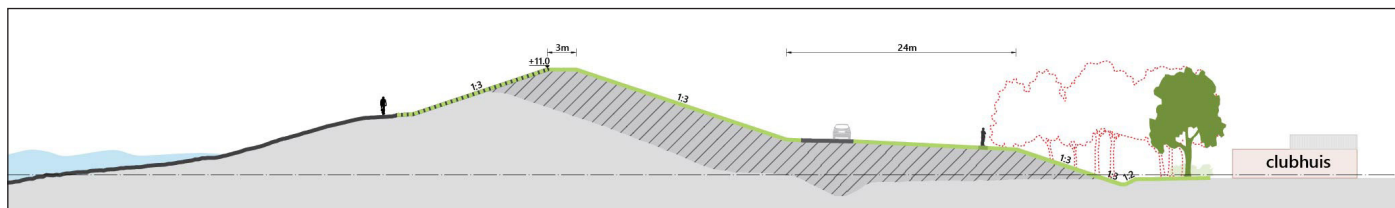
NIEUWE SITUATIE VOETBALVELDEN

Doordat we nog kritischer en beter naar het dijkontwerp hebben gekeken kan het clubhuis van de voetbalvereniging op de huidige locatie blijven staan. Ook is het nog mogelijk bomen te planten achter het clubhuis als de sloot tussen het clubhuis en de dijk wordt

omgelegd. Op dit moment onderzoeken we samen met de gemeente en de voetbalvereniging hoe we de voetbalvelden kunnen inpassen.



Doorsnede voetbalvelden



VRAGEN?

Heeft u vragen over het project Dijkversterking Hansweert in het algemeen of naar aanleiding van deze nieuwsbrief? Stuur dan een

e-mail naar: hansweert@scheldestromen.nl. Onze medewerkers doen hun best om uw vragen zo snel mogelijk te beantwoorden. Kijk

daarnaast voor meer informatie op de website van waterschap Scheldestromen: www.scheldestromen.nl/hansweert.

COLOFON

Eindredactie: waterschap Scheldestromen
Illustraties: Witteveen & Bos
Vormgeving: Rudy Visser

W scheldestromen.nl/hansweert
E hansweert@scheldestromen.nl
T 088 2461000
september 2020



WIJ
WERKEN AAN
WATERVEILIGHEID