


VOOR VERVOLG ZIE BLAD 2

VOOR VERVOLG ZIE SITUATIE 3.2

SITUATIE 3.1
schaal 1:500




VOOR VERVOLG ZIE SITUATIE 3.1

VOOR VERVOLG ZIE SITUATIE 3.3

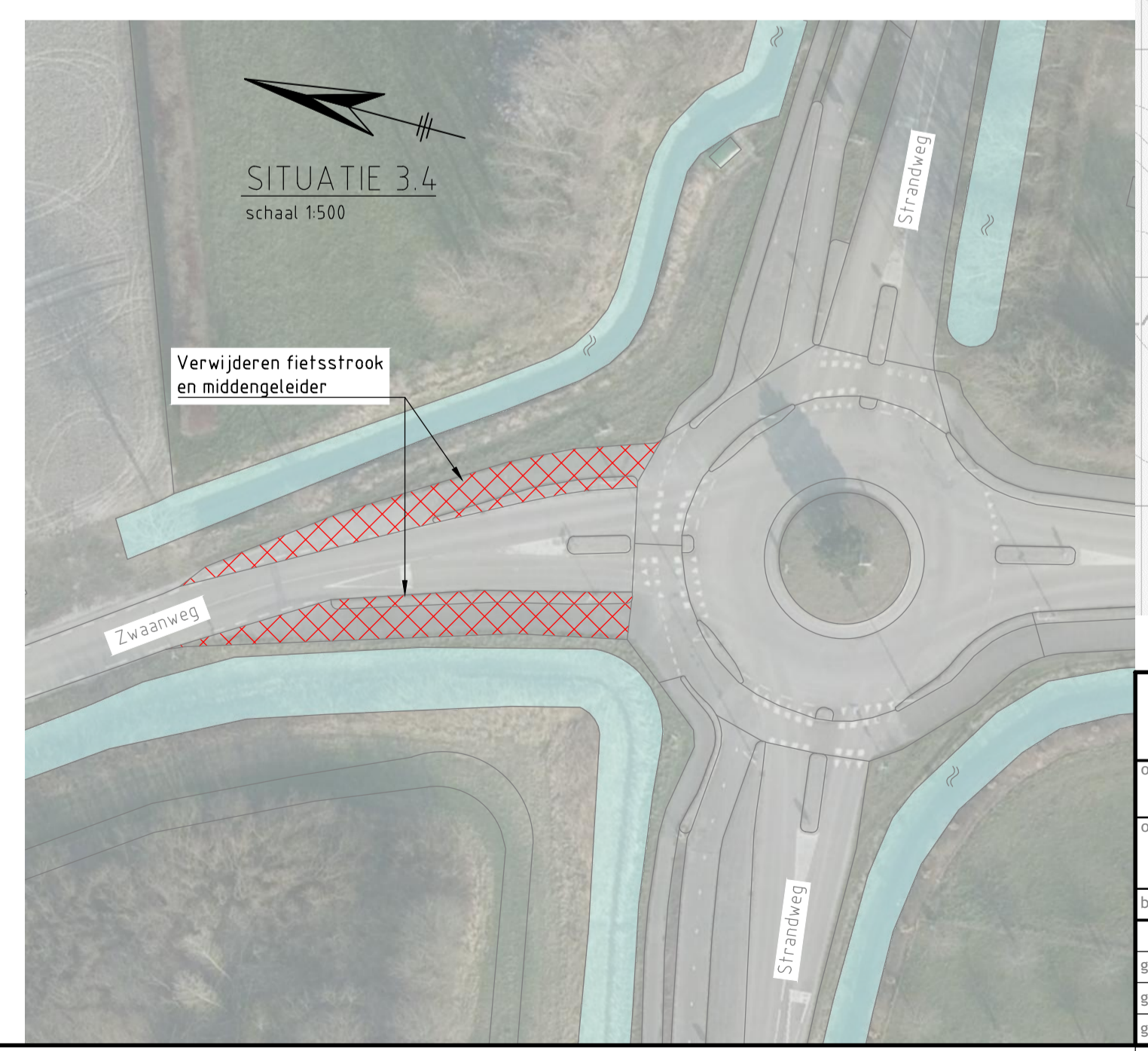
SITUATIE 3.2
schaal 1:500

- VERKLARING:
- TOPOGRAFIE
 - BEBOUWING
 - NIEUWE RIJBAAN, VERBREDING IN DONKERGRUIS EN NIEUWE GRASBETONTEGELS
 - NIEUW FIETSPAD, VERBREDING IN DONKERGRUIS
 - HERSTRATEN/AANVULLEN DIVERSE VERHARDINGEN
 - DIVERSE MARKERING
 - VERWIJDEREN EN AANBRENGEN LICHTMAST
 - BESTAANDE BOOM
 - NIEUWE BOOM
 - BESTAANDE BEPLANTING
 - NIEUWE BEPLANTING

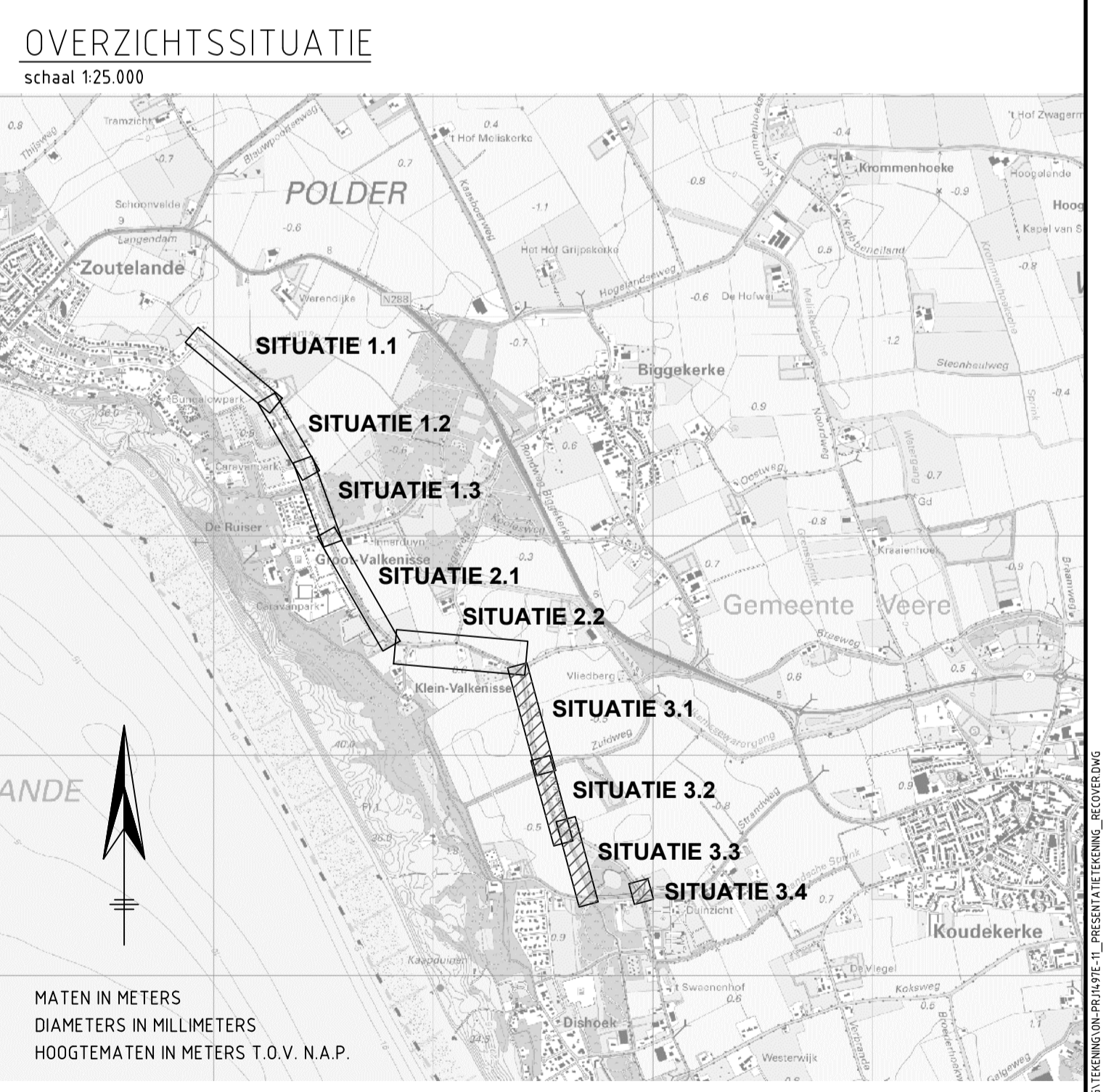


VOOR VERVOLG ZIE SITUATIE 3.2

SITUATIE 3.3
schaal 1:500



SITUATIE 3.4
schaal 1:500



OVERZICHTSSITUATIE
schaal 1:25.000

Waterschap Scheldestromen <small>Kanaalweg 1, 4337 PA Middelburg, Postbus 1000 4330 ZW Middelburg, Tel: (058) 2461000 Mail: info@scheldestromen.nl</small>						
Verbreiding Klaassesweg en Werendijkseweg Presentatietekening						
Onderschrift: Voorlopig ontwerp Presentatietekening						schaal: 1:500 status: DEFINITIEF
behoort bij:						
getekend	paraf	afd.	datum	aantal bladen: 4	projectfaas: 3. Ontwerpfase	
gezien	MH	PROJ	20-06-2023	blad: 3	formaat: A1	
gecontroleerd	JM	PROJ	20-06-2023	tek.nr.: ON-PRJ1497E-11	besteknr.: PRJ1497E	

Topografische ondergrond: (0) Topografische Dienst Kadaster, Kadastrale ondergrond (1) Kadaster, Middelburg, Topografische ondergrond (2) Regionaal samenwerkingsverband Zeeland GDN